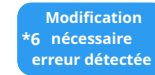


Ministère de l'Énergie et
des Ressources naturelles (MERN)



Direction de
Évaluation

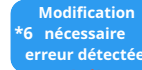


Utilisateurs
Ville cliente

Envoi fichiers courriel
cadastre@longueuil.q
uebec

X: Demande de
modification (PDF,
Autres, etc.)

Requête
automatisé SQL



Demande de
modification
(application Web)

X: Demande de
modification
(PDF, Autres, etc.)

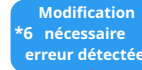
Courriel acceptance
conformité
geomatique@longueuil.
quebec

Confirmation de la
mise à jour (courriel)

Demande de
modification
Envoi fichiers
courriel
geomatique@
longueuil.
quebec

Confirmation de la
mise à jour (courriel)

Service de la géomatique
et des technologies innovantes
(Ville de Longueuil)



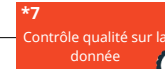
Demande de
modification
Envoi fichiers
courriel
geomatique@
longueuil.
quebec

Demande de
modification
(application Web)



Confirmation de la
mise à jour (courriel)

Fréquence des mises à jour : en temps continue
Temps de traitement : 5 jours ouvrables



Fréquence des mises à jour : en temps continue
Temps de traitement : 5 jours ouvrables

* Voir la page suivantes pour les détails

Précisions sur les processus

- *1** Les nouvelles opérations cadastrale sont envoyé (dès leur approbation) directement du Ministère de l'Énergie et des Ressources naturelles (MERN) au Service de la géomatique et des technologies innovantes via la boîte courriel cadastre@longueuil.quebec
- *2** La mise à jour de la base de données se fait par l'équipe géomatique (Service de la géomatique et des technologies innovantes - Division arpentage) pour l'ensemble de l'agglomération de Longueuil. L'utilisation de logiciels spécialisés géomatique est nécessaire pour faire cette tâche.
- *3** La mise à jour de la base de données du rôle d'évaluation se fait par la direction de l'évaluation pour l'ensemble de l'agglomération de Longueuil. L'utilisation de logiciels spécialisés est nécessaire pour faire cette tâche.
- *4** Le Service de la géomatique et des technologies innovantes entends par conformité l'exactitude du positionnement des éléments sur la cartographie ainsi que les informations attributaires (matricule ou autres) par la direction de l'évaluation.
- *5** La mise à jour de la base de données se fait par l'équipe géomatique (Service de la géomatique et des technologies innovantes - Division cartographie et DAO) pour l'ensemble de l'agglomération de Longueuil. L'utilisation de logiciels spécialisés géomatique est nécessaire pour faire cette tâche. L'officialisation consiste à confirmer la synchronisation des informations de la matrice graphique avec les données du rôle d'évaluation afin que le tout soit identique dans les 2 bases de données.
- *6** Le Service de la géomatique et des technologies innovantes entends par erreur, un mauvais emplacement d'un élément, un attribut à corriger ou un texte à corriger.
- *7** Le contrôle qualité de la base de données (Localisation cartographique, attributs manquant dont nous connaissons le contenu, etc.) se fait ad hoc sur certaines couches et exécuté par l'équipe de la géomatique avec des logiciels spécialisés.

Précisions sur les fréquences de mise à jour et temps de traitement

La mise à jour de la base de données géomatique se fait en temps continu.
Le temps normal de traitement des requêtes de mise à jour pour ce sujet est de 5 jours ouvrables ou moins selon le débit des demandes reçues.