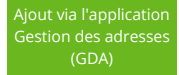


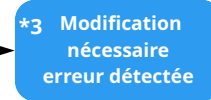
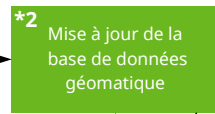
Responsable des données
Ville cliente
(Urbanisme)



Utilisateurs
Ville cliente

Requête automatisé
SQL
ajouts/modifications

Service de la géomatique
et des technologies
innovantes
(Ville de Longueuil)



Demande de modification
Envoi fichiers courriel
geomatique@longueuil.
quebec

Confirmation de
la mise à jour
(courriel)



Confirmation de
la mise à jour
(courriel)

X: Demande de
modification
(PDF, Autres, etc.)



Courriel acceptation
conformité
geomatique@longueuil
.quebec

Fréquence des mises à jour : en temps continue
Temps de traitement : 5 jours ouvrables



* Voir la page suivantes pour les détails

Précisions sur les processus

- *1** Les nouvelles adresses sont créées via le système de gestion des adresses (GDA) par la Direction de l'urbanisme et de l'aménagement. Aucun envoi de courriel ou de notification au Service de la géomatique et des technologies innovantes n'est nécessaire puisque l'information sur les mises à jour est directement puisée à même la base de données de GDA.

- *2** La mise à jour de la base de données se fait par l'équipe géomatique (Service de la géomatique et des technologies innovantes) pour l'ensemble de l'agglomération de Longueuil. L'utilisation de logiciels spécialisés géomatique est nécessaire pour faire cette tâche.

- *3** Le Service de la géomatique et des technologies innovantes entend par erreur, un mauvais emplacement d'un élément, un attribut à corriger ou un texte à corriger.

- *4** Le Service de la géomatique et des technologies innovantes entend par conformité l'exactitude du positionnement des éléments sur la cartographie ainsi que les informations attributaires.

- *5** Le contrôle qualité de la base de données (Localisation cartographique, attributs manquant dont nous connaissons le contenu, etc.) se fait ad hoc sur certaines couches et exécuté par l'équipe de la géomatique avec des logiciels spécialisés.

Précisions sur les fréquences de mise à jour et temps de traitement

La mise à jour de la base de données géomatique se fait en temps continu.

Le temps normal de traitement des requêtes de mise à jour pour ce sujet est de 5 jours ouvrables ou moins selon le débit des demandes reçues.