

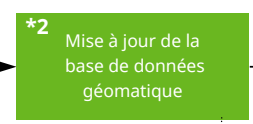
Responsable des données
RTL



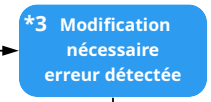
Dépot des fichiers sur Citrix Sharefile.
Envoi fichiers courriel geomatique@longueuil.quebec

Utilisateurs
Ville cliente

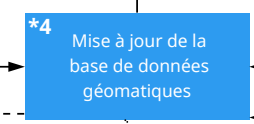
Service de la géomatique
et des technologies
innovantes
(Ville de Longueuil)



Fréquence des mises à jour : ad hoc
Temps de traitement : 15 jours ouvrables



Envoi fichiers courriel geomatique@longueuil.quebec
Confirmation de la mise à jour (courriel)



Fréquence des mises à jour : ad hoc
Temps de traitement : 5 jours ouvrables



✗: Demande de modification (PDF, Autres, etc.)



Courriel acceptation conformité geomatique@longueuil.quebec

Précisions sur les processus

- *1** Les nouvelles données du Réseau de transport de Longueuil (RTL) sont déposées sur un site Citrix Sharefile prévu à cet effet. Le RTL doit notifier le Service de la géomatique et des technologies innovantes via la boîte courriel geomatique@longueuil.quebec que de nouveaux fichiers sont déposés pour faire une mise à jour de la base de données.

- *2** La mise à jour de la base de données se fait par l'équipe géomatique (Service de la géomatique et des technologies innovantes) pour l'ensemble de l'agglomération de Longueuil. L'utilisation de logiciels spécialisés géomatique est nécessaire pour faire cette tâche.

À noter que l'équipe géomatique remplace entièrement les données désuètes par les nouvelles reçues du RTL. Il n'y a aucune manipulation des données et une diffusion intégrale des données reçues est faite.

- *3** Le Service de la géomatique et des technologies innovantes entend par erreur, un mauvais emplacement d'un élément, un attribut à corriger ou une mauvaise connexion avec un autre élément (ex: conduite d'aqueduc)

- *4** La mise à jour de la base de données se fait par l'équipe géomatique (Service de la géomatique et des technologies innovantes) pour l'ensemble de l'agglomération de Longueuil. L'utilisation de logiciels spécialisés géomatique est nécessaire pour faire cette tâche.

- *5** Le Service de la géomatique et des technologies innovantes entend par conformité l'exactitude du positionnement des éléments sur la cartographie ainsi que les informations attributaires.

Précisions sur les fréquences de mise à jour et temps de traitement

La mise à jour de la base de données géomatique se fait à la demande (ad hoc)

Le temps normal de traitement des requêtes de mise à jour pour ce sujet est de 15 jours ouvrables ou moins pour une nouvelle base de données selon le débit des demandes reçues

Le temps normal de traitement des requêtes de mise à jour pour ce sujet est de 5 jours ouvrables ou moins pour une demande de correction de la base de données selon le débit des demandes reçues.

À noter : Il y a 2 nouvelles versions (normalement) par année du réseau de transport de Longueuil.